



**XX открытые Республиканские соревнования
по спортивному ориентированию среди ветеранов
«ПАМЯТИ ДРУЗЕЙ»**
г. Октябрьский, 15 – 16.09.2018 г.

ТЕХНИЧЕСКАЯ ИНФОРМАЦИЯ

15.09.2018г. район «Лесная гостиница» [интерактивная карта центра](#)






Дисциплина – «Многодневный кросс (пролог)»

✓ Местность и карта:

Рельеф представлен склоном различной крутизны. Максимальный перепад высоты в районе – 55 метров. Лес преимущественно лиственный, различной проходимости. Искусственные посадки (сосна) различной проходимости. Залесенность района– 80 %. Сеть троп и дорог хорошо развита, имеется дорога с асфальтированным покрытием (мало). **Все болота на местности проходимы и сухие (заросли камышом). Просеки сильно заросли и очень плохо различимы на местности.**

Масштаб карты 1:7500, высота сечения рельефа 5 метров. Составитель: Екишев М.(Н. Новгород). Обновление в августе 2017 года. Карты напечатаны на лазерном принтере, на влагостойкой бумаге плотностью 120 г/кв.м. Размер 30см x 21см. Карты герметизированы. Оборудование КП стандартное.

Специальные условные знаки:

-  - нефтяные качалки
-  - "заглушки" нефтяных скважин
-  - муравейники выше 0,6 м
-  - маленькие кусты или деревья
-  - большие кусты

✓ Граничные ориентиры района соревнований:

На севере – коллективные сады, на юге – город Октябрьский, на западе – шоссе Октябрьский -Туймазы, на востоке – нет граничного ориентира (лесной массив).

Аварийный азимут – движение строго на запад до шоссе Октябрьский - Туймазы, далее – по шоссе в лагерь (автобусная остановка «Самовар»).

✓ Порядок старта и действий участников команд:

Старт в 15:00. Старт группы «Орен А» и «Орен В» произвольный самостоятельно (участник берет карту самостоятельно и выходит на дистанцию).

Все участники обязаны отметить в стартовой станции. Последний КП у всех групп №41.

Все участники обязаны отметить в финишной станции.

✓ Параметры дистанций:

	Группа	Количество КП	Дистанция (км)
1	М 30, 35, 40, 45, 50	17	5,3
2	М 55, 60, 65, 70	12	4,5
3	Ж 30, 35, 40, 45, 50	16	4,2
4	Ж 55, 60, 65, 70	10	3,1
5	Орен А	12	4,5
6	Орен В	4	1,4

От пункта выдачи карт до точки начала ориентирования - 120 м.
С последнего КП №41 до финиша 80 м по разметке.
ЛЕГЕНДЫ КП ВПЕЧАТАНЫ В КАРТУ.

