



СПОРТИВНО-ТЕХНИЧЕСКАЯ ИНФОРМАЦИЯ (предварительная) г. Октябрьский, п.Муллино («Радужный»+ «Бутовый карьер»)

25.08.2024г. г. Октябрьский (п.Муллино), «Радужный» + «Бутовый карьер», дисциплина – «многодневный кросс (финал)». Старт - 11.00.

Официальное Положение о соревнованиях - <https://o-bash.ru/wp-content/uploads/2024/07/Pamyati-druzej-2024-Polozhenie.pdf>

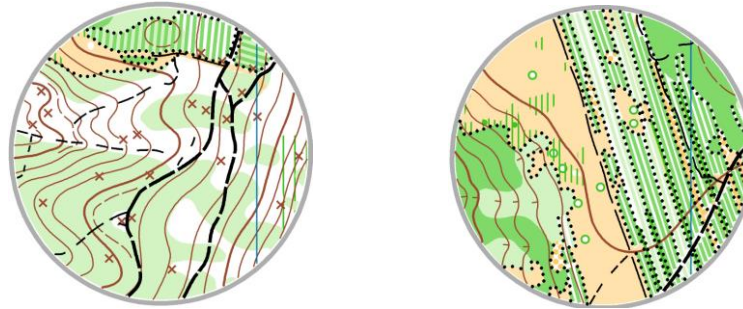
- ✓ Соревнование проводится в двух районах (двух картах). Первая часть дистанции проходит по карте района «Радужный», вторая часть дистанции проходит в районе «Бутовый карьер».

Карта №1

- ✓ **Местность и карта:** рельеф в целом представлен увалистым водоразделом сыртового характера. Сильно расчленен овражно-балочной сетью с крутыми и короткими склонами, нередко осложненными ступенчатыми и террасовидными уступами. Склон возвышенности ступенчатый, уступы довольно крутые, наверху сменяются выровненными поверхностями. Растительность: умеренное количество посадок различного возраста и пород деревьев (ель, сосна, береза), залесенность

района 50 %. Сеть троп и дорог развита хорошо. Элементы гидрографии практически отсутствуют. Карты подготовлена осенью 2022 - коррекция лето 2024 года. Карты напечатаны на струйном принтере, на бумаге плотностью 120 г/кв.м. Герметизированы. Автор: Сергей Солдатов.

ОБРАЗЦЫ КАРТЫ



✓ **Масштаб карты:** 1:7 500 (во всех группах). Высота сечения рельефа 5 метров.

Карта: напечатаны на струйном принтере, на бумаге плотностью 120 г/кв.м. Герметизированы.

Размер А4 (30см x 21 см) во всех группах.

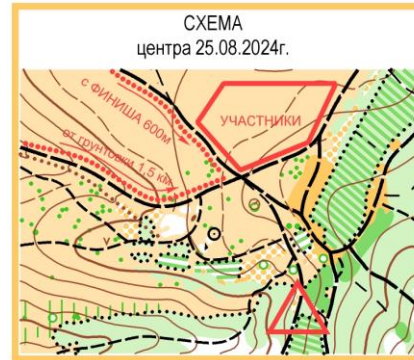
Легенды: впечатаны в карту.

Оборудование КП: стандарт;

Организация (старт, финиш): от пункта выдачи карт до точки начала ориентирования – 100 м по разметке. Старт производится по стартовым часам. Регистрация финиша – на финишной станции. С последнего КП до финиша 90 м по разметке. Последний контрольный пункт № 90.

Граничные ориентиры района соревнований: на севере – грунтовая дорога, на западе – шоссе и кладбище, на юге – автомастрада М5, на востоке – СОК «Спартак». Аварийный азимут – движение на север (грунтовая дорога, 0 градусов), далее – в центр соревнований.

СХЕМА СТАРТА



Карта №2

- ✓ **Местность и карта:** заброшенный карьер по добыче бутового камня. Рельеф образовался в результате промышленной разработки и добычи бутового камня для строительных целей и представлен большим количеством искусственных объектов различных форм и размеров. Характерной особенностью района является наличие большого количества земляных и каменных обрывов. Общий перепад высот в районе – 22 метра. Залесенность 25%. Сеть троп и дорог развита ниже среднего. Грунт твердый. Гидрография представлена малым количеством проходимых болот, образовавшихся в результате обильных осадков. Карта подготовлена осенью 2023 - весной 2024 года. Карты напечатаны на струйном принтере, на бумаге плотностью 120 г/кв.м. Герметизированы. Автор: Владимир Прохоров.

ОБРАЗЦЫ КАРТЫ



✓ **Масштаб карты:** 1:3 000 (во всех группах). Высота сечения рельефа 2,5 метра.

Карта: напечатаны на струйном принтере, на бумаге плотностью 120 г/кв.м. Герметизированы.

Размер А4 (30см х 21 см) во всех группах.

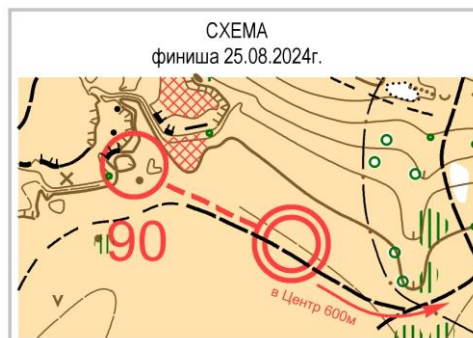
Легенды: впечатаны в карту.

Оборудование КП: стандарт;

Организация смены карты: по окончании первого круга (во всех группах КП № 41) спортсмен переворачивает карту и продолжает дистанцию. Продолжение дистанции начинается с треугольника. Порядковая нумерация КП на втором кругу начинается с «1» ... и т.д.

Граничные ориентиры района соревнований: на севере – грунтовая дорога, на западе – шоссе и кладбище, на юге – автомастрада М5, на востоке – СОК «Спартак». Аварийный азимут – движение на север (грунтовая дорога, 0 градусов), далее – в центр соревнований

СХЕМА ФИНИША



ПАРАМЕТРЫ ДИСТАНЦИЙ: дисциплина КРОСС – МНОГОДНЕВНЫЙ (ФИНАЛ)

	Группа	Параметры дистанций (км)	Общая длина (км)	Количество КП	Контрольное время для групп (мин)
1	М30	4,3 км + 1,8км	6,1км	12 + 14 = 26 КП	120
2	М40, Ж30	4,2км + 1,4км	5,6 км	11 + 9 = 20 КП	120
3	М50, Ж40	3,7км + 1,2км	4,9 км	9 + 10 = 19 КП	120
4	М60, Ж50	2,9км + 1,4км	4,3 км	9 + 10 = 19 КП	120
5	М70, Ж60	2,4км + 1,0км	3,4 км	8 + 8 = 16 КП	90
6	Ж70, М75	1,7км + 1,0км	2,7 км	5 + 8 = 13 КП	90
7	Ж75, Ж80, Ж85	1,3км + 0,7км	2,0 км	4 + 5 = 9 КП	90
8	НОВИЧКИ	1,3км + 0,4км	1,7 км	4 + 3 = 7 КП	90
9	ФИТНЕСС	2,9км + 1,2км	4,1 км	9 + 9 = 18 КП	60

Участники детских групп «Новички» обязаны выйти на старт с защищенными от влаги, работающими и заряженными мобильными телефонами.

**АВАРИЙНЫЙ АЗИМУТ 0° (направление на север, до рунтовой дороги, далее до центра соревнований).
тел. главного судьи (8-937-94-89-817)**